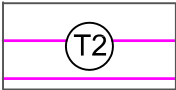



granica DSL

PLANIRANA NAMJENA POVRŠINA



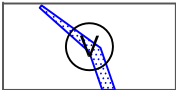
turističko naselje -
eko naselje 5 + *




jezero i rijeka



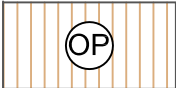
močvara



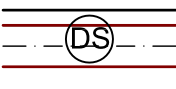
povremeni vodotok



šume



ostale prirodne površine
(šikara, makija, garig, stjenovite površine)



pristupna saobraćajnica



zona privezišta

POSEBAN REŽIM KORIŠĆENJA PROSTORA



11,2 mnv - apsolutni maksimum vodostaja
Skadarskog jezera (02.12.2010.)



linija obale



vodno zemljište



granica priobalnog zemljišta

DRŽAVNA STUDIJA LOKACIJE MIHAILOVIĆI
SEPARAT SA URBANISTIČKO TEHNIČKIM USLOVIMA

PLAN NAMJENE POVRŠINA
R 1 : 2 500

naručilac:



Ministarstvo održivog razvoja i turizma

list br.

1

obrađivač:



CAU - Centar za arhitekturu i urbanizam

br. urbanističke parcele

UP1